

U C H W A Ł A Nr

RADY MIEJSKIEJ w R Y N I E

z dnia 2024 roku

w sprawie wyrażenia zgody na nabycie nieruchomości w drodze rokowań lub wywłaszczenia po uprzednich rokowaniach na nabycie nieruchomości.

Na podstawie art. 18 ust. 2 pkt 9 lit. a ustawy z dnia 8 marca 1990 r. o samorządzie gminnym (t.j. Dz. U. z 2024 r., poz. 609 ze zm.) oraz art. 25 ust. 1 ustawy z dnia 21 sierpnia 1997 r. o gospodarce nieruchomościami (t.j. Dz.U. z 2024 r. poz. 1145 e zm.) Rada Miejska w Rynie uchwała, co następuje:

§1

Wyraża się zgodę Burmistrzowi Miasta i Gminy Ryn na nabycie do gminnego zasobu nieruchomości prawa własności nieruchomości:

- oznaczonej jako działka nr 138/1, położonej w obrębie Ryn gmina Ryn, dla której Sąd Rejonowy w Giżycku prowadzi księgę wieczystą nr OL1G/00053744/8;
- oznaczonych jako działki nr 139/4 i nr 139/7, położonej w obrębie Ryn gmina Ryn, dla której Sąd Rejonowy w Giżycku prowadzi księgę wieczystą nr OL1G/00053745/5;
- oznaczonych jako działki nr 141/31, nr 141/34, nr 141/37, nr 141/40, nr 141/43, nr 141/46, nr 141/49, nr 141/52, nr 141/55, nr 141/58, nr 141/61, nr 141/64, nr 141/67, nr 141/70, nr 141/73, nr 141/76, nr 141/79, nr 141/82, nr 141/85, nr 141/88, nr 141/91, nr 141/94, nr 141/97, nr 141/100, nr 141/103, nr 141/106, nr 141/109 i nr 141/112, położonej w obrębie Ryn gmina Ryn, dla której Sąd Rejonowy w Giżycku prowadzi księgę wieczystą nr OL1G/00053746/2.

Nabycie nieruchomości nastąpi w drodze rokowań lub wywłaszczenia po uprzednich rokowaniach na nabycie nieruchomości.

§2

Uchwała wchodzi w życie z dniem podjęcia.

Przewodniczący
Rady Miejskiej w Rynie
Andrzej Mieczkowski





PODPIS ZAUFANY

LESZEK RACZYŃSKI

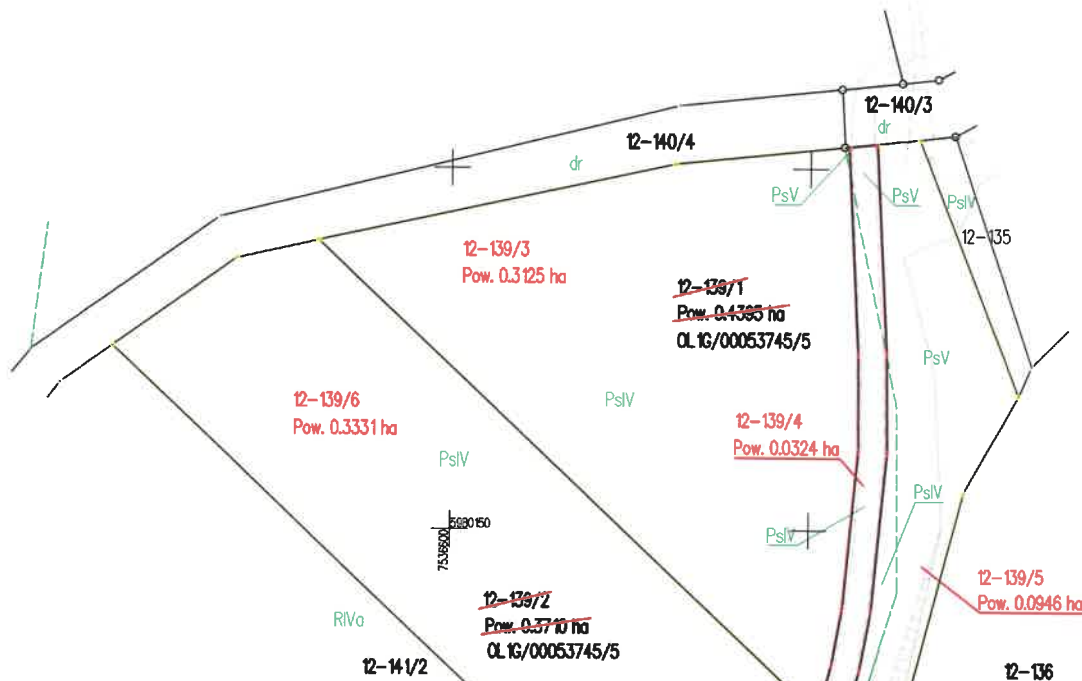
27.10.2024 14:38:35 [GMT+1]

Dokument podpisany elektronicznie podpisem zaufanym

Gmina: Ryn - gmina Obręb: 0012 Ryn Położenie: Ryn		MAPA Z PROJEKTEM PODZIAŁU NIERUCHOMOŚCI Działki: 139/1, 139/2 ID zgł. WG.6640.1082.2024 WYRYS Z MAPY Skala 1 : 1000		Wykonał: Usługi Geodezyjne Michał Ogrodniczak NIP 7761667939 ul. Żłota 14/25, 10-698 Olsztyn 14.10.2024 r. Leszek Raczyński 5028/1,2,3 data podpis				
WYKAZ ZMIAN GRUNTOWYCH								
Stan dotychczasowy wg ewidencji gruntów			Stan nowy					
Lp.	ID działki ewidencyjnej	Użytek i klasa	Pow. [ha]	Oznaczenie KW	ID działki ewidencyjnej	Użytek i klasa	Pow. [ha]	Uwagi Budynek
1	280608.5.0012.139/1			OL1G/00053745/5	280608.5.0012.139/3	PsIV	0.3124	
						PsV	0.0001	
						razem	0.3125	
						PsIV	0.0258	
						PsV	0.0066	
						razem	0.0324	
						PsIV	0.1017	
						PsV	0.0839	
						razem	0.0946	
						PsIV	0.3331	
2	280608.5.0012.139/2			OL1G/00053745/5	280608.5.0012.139/6	PsIV	0.0132	
						PsV	0.0132	
						razem	0.0264	
						PsIV	0.0039	
						PsV	0.0209	
						razem	0.0248	
						PsIV	0.3710	
						PsV	0.0209	
						razem	0.3710	
						suma	0.8105	



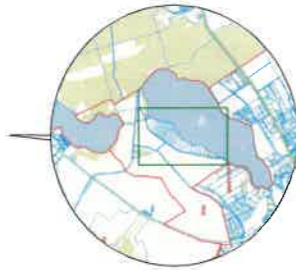
SZKIC ORIENTACYJNY



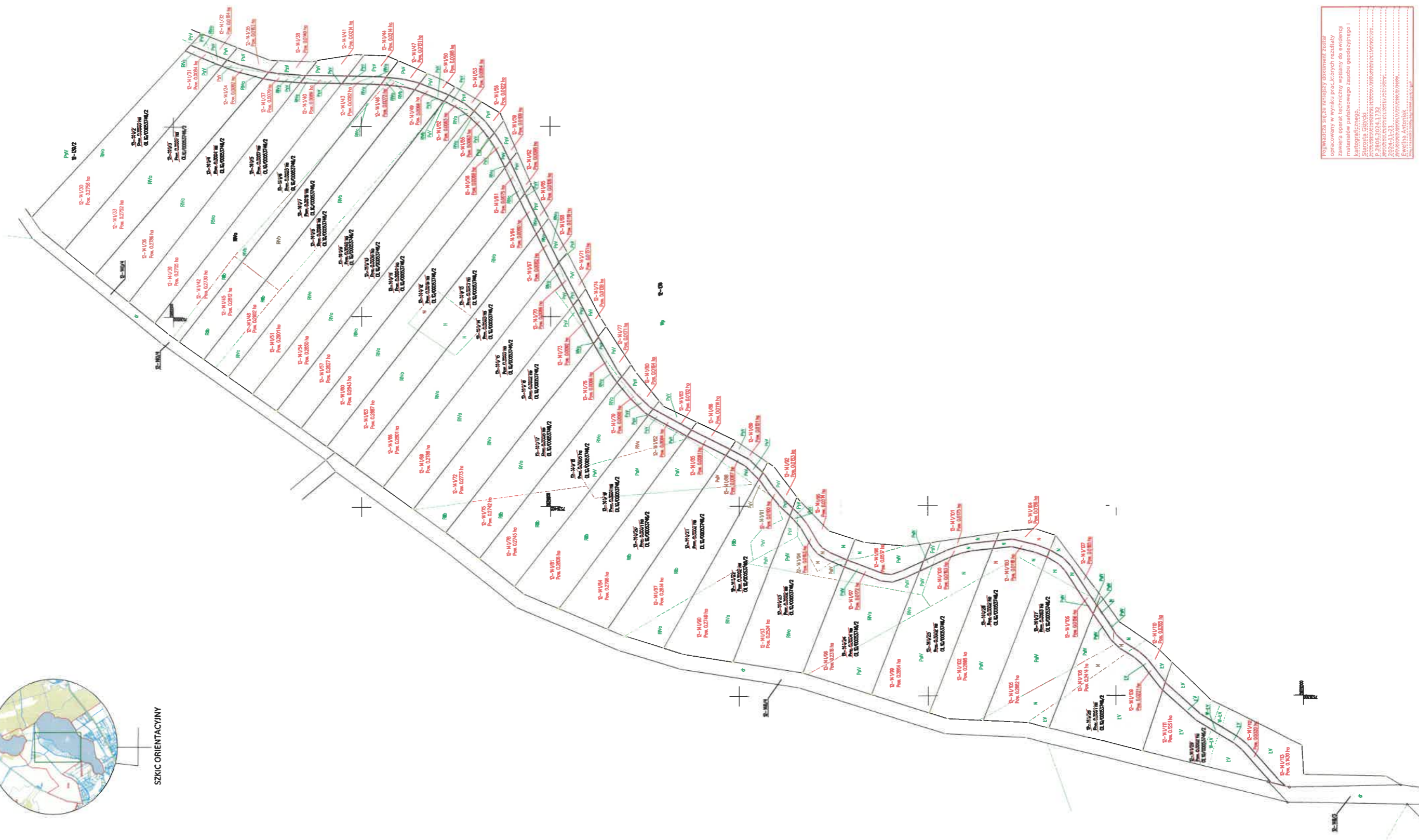
Poświadczam się, że niniejszy dokument został opracowany w wyniku prac, których rezultaty opiewają na powierzchni operat techniczny wpisany do ewidencji materiałów państwowego zasobu geodezyjnego i kartograficznego.

Siergiej Głazycki
 tytuł i nazwisko osoby odpowiedzialnej za opracowanie i wydanie mapy z państwowego zasobu geodezyjnego i kartograficznego
 P. 2806.2024 Pow. 0.0248 ha
 identyfikator ewidencyjny operatu technicznego
 2024-11-21
 data przyjęcia operatu technicznego do zasobu
 Ewelina Antoniak
 imię i nazwisko osoby reprezentującej organ

Lp.	Nazwa obiektu	Miejscowość	Kod pocztowy	Data	Czas	Cena	Opis	
							Opis	Opis
1
2
3
4
5
6
7
8
9
10
11
12
13
14
15
16
17
18
19
20
21
22
23
24
25
26
27
28
29
30



SZKIC ORIENTACYJNY



WYKAZAŁ SIĘ NA NIEPEŁNY DOKUMENT ZOBRA
 opracowany w wyniku prac technicznych
 zawiera opisy techniczne wpisany do ewidencji
 materiałów państwowego zasobu geodezyjnego i
 kartograficznego.
 Autorstwa: ...
 P. 2.806.2024.1732
 ...
 Ewelina Antoniak